



Aix en Provence


VILLE THERMALE ET CLIMATIQUE

**EXTRAIT DU REGISTRE DES DELIBERATIONS  
DU CONSEIL MUNICIPAL DE LA VILLE D'AIX-EN-  
PROVENCE N°2012.1020**

Séance publique du

8 octobre 2012

Présidence de Madame Maryse JOISSAINS MASINI,  
Maire d'Aix-en-Provence  
Président de la Communauté du Pays d'Aix

Accusé de réception en préfecture
A013-211300017-20121008-22874- DE-1-1_0
Date de signature : 10/10/12
Date de réception : mercredi 10 octobre 2012
 <p><b>POUR CERTIFICATION DU CARACTÈRE EXÉCUTOIRE:</b> - ACTE SIGNÉ ✓ - COMPTE RENDU AFFICHÉ ✓ - ACTE TRANSMIS POUR EXERCICE DU CONTRÔLE DE LÉGALITÉ ✓</p>

**OBJET : DEMANDE DE MODIFICATION DU PERIMETRE HYDROGRAPHIQUE DU SAGE DE  
L'ARC. AVIS DE LA COMMUNE.**

Le 08/10/12 à 18h00, le Conseil Municipal de la Commune d'Aix-en-Provence s'est réuni en session Ordinaire dans la salle de ses délibérations, à l'Hôtel-de-Ville, sur la convocation qui lui a été adressée par Mme Maryse JOISSAINS-MASINI, Maire le 02/10/2012, conformément aux articles L 2121-10 et L 2121-12 du Code Général des Collectivités Territoriales.

**Etaient Présents :**

Mlle Odile BARBAT-BLANC, Mme Dahbia BENNOUR, Mme Charlotte BENON, Mme Christine BERNARD, Mme Odile BONTHOUX, M. Gérard BRAMOULLÉ, Mme Danièle BRUNET, M. Maurice CHAZEAU, M. Eric CHEVALIER, M. Jean CHORRO, Mme Chantal DAVENNE, M. François-Xavier DE PERETTI, M. Yannick DECARA, Mme Brigitte DEVESA, Mme Sylvaine DI CARO, M. Laurent DILLINGER, Mme Michelle EINAUDI, Mme Martine FENESTRAZ, M. Robert FOUQUET, M. Alexandre GALLESE, M. Jacques GARCON, M. Gérard GERACI, M. Jean-Christophe GROSSI, M. Hervé GUERRERA, M. François HAMY, Mme Sophie JOISSAINS, Mme Maryse JOISSAINS MASINI, Mme Patricia LARNAUDIE, Mme Reine MERGER, Mme Arlette OLLIVIER, M. Stéphane PAOLI, M. Jean-Marc PERRIN, Mme Liliane PIERRON, Mme Danielle SANTAMARIA, Mme Marie-Pierre SICARD - DESNUELLE, Mme Catherine SILVESTRE, M. Jules SUSINI, M. Francis TAULAN, Mme Françoise TERME, M. Victor TONIN, Mme Marie José VALETA

**Excusés avec pouvoir donné conformément aux dispositions de l'article L 2121-20 du Code Général des Collectivités Territoriales:**

Mme Agnès AMIACH ELBEZ à M. François-Xavier DE PERETTI, M. Helliot BRAMI à M. Francis TAULAN, M. Gerard DELOCHE à M. Yannick DECARA, Mme Michèle JONES à Mme Arlette OLLIVIER, M. Christian LOUIT à Mme Danielle SANTAMARIA, M. Henri MATAS à Mlle Odile BARBAT-BLANC, Mme Amaria MOHAMMEDI à M. Gérard GERACI, M. Christian PEREZ à M. Stéphane PAOLI, Mme Catherine RIVET-JOLIN à Mme Charlotte BENON, Mme Fleur SKRIVAN à Mme Michelle EINAUDI

**Excusés sans pouvoir :**

M. Jacques AGOPIAN, M. Lucien AMBROGIANI, M. André GUINDE, M. Alexandre MEDVEDOWSKY

Secrétaire : Yannick DECARA

M. Jules SUSINI donne lecture du rapport ci-joint.



03.01

**Aix en Provence**

VILLE THERMALE ET CLIMATIQUE

Direction Générale des Services Techniques  
D.A.S.T Environnement  
Urbain et Hydraulique  
Mission Environnement et Risques Majeurs

RAPPORT POUR  
**LE CONSEIL MUNICIPAL**  
DU 08/10/12

-----

**RAPPORTEUR** : M. Jules SUSINI

**Politique Publique** : 03-PROTECTION DE L'ENVIRONNEMENT ET DEVELOPPEMENT DURABLE

**OBJET** : DEMANDE DE MODIFICATION DU PERIMETRE HYDROGRAPHIQUE DU SAGE DE L'ARC. AVIS DE LA COMMUNE. - Décision du Conseil

Mes Chers Collègues,

Le Schéma d'Aménagement du bassin versant de l'Arc (SAGE ) est actuellement en cours de révision et le périmètre hydrographique, pris par arrêté le 21 octobre 1994, nécessite d'être précisé.

En effet, deux types d'éléments conduisent la Commission Locale de l'Eau (CLE) créée par arrêté préfectoral en vue d'élaborer le Schéma d'Aménagement et de Gestion des Eaux (SAGE), à préciser ce périmètre.

D'une part, l'arrêté du 21 Octobre 1994 ne tenait pas compte des communes dont une petite partie du territoire seulement était concernée par le bassin versant où des projets susceptibles d'impacter l'Arc sont aujourd'hui à l'étude. La Commission Locale de l'Eau (CLE) souhaiterait que ces projets soient soumis aux exigences du SAGE.

D'autre part, il est nécessaire de mentionner si tout ou seulement une partie de la Commune est concernée par le SAGE, afin que les exigences du SAGE de l'Arc ne puissent être imposées que sur son **bassin versant**.

En conséquence, le nouveau périmètre hydrographique du SAGE du bassin de l'Arc a été validé par la Commission Locale de l'Eau (CLE) en date du 2 juillet 2012 qui a précisé la liste des communes concernées par le SAGE en mentionnant s'il s'agit de tout ou partie de la commune.

La liste des communes concernées proposée est la suivante :

Ollières (partie), Saint-Maximin-la-Sainte-Baume (partie), Pourcieux (majeure partie), Pourrières (majeure partie), Puyloubier (majeure partie), Trets (majeure partie), Peynier (majeure partie), Vauvenargues (majeure partie), Saint-Marc-Jaumegarde (partie), Beaurecueil (totalité), Saint-Antonin-sur-Bayon (totalité), Châteauneuf-le-Rouge (totalité), Fuveau (totalité), Belcodène (partie), Gréasque (partie), Saint-Savournin (petite partie), Mimet (partie), Gardanne (totalité), Meyreuil (totalité), Le Tholonet (totalité), Aix-en-Provence (majeure partie), Bouc-Bel-Air (totalité), Simiane-Collongue (majeure partie), Cabriès (totalité), Les Pennes-Mirabeau (partie), Velaux (partie), Berre-l'Etang (partie), Lançon-Provence (partie), La Fare-les-Oliviers (majeure partie), Coudoux (majeure partie), Ventabren (totalité), Eguilles (majeure partie), Rousset (totalité).

Le tracé du périmètre hydrographique est joint à la présente délibération (2 cartes).

Il convient donc que la ville d'Aix-en-Provence délibère sur ce nouveau périmètre hydrographique du SAGE.

En conséquence, je vous propose, Mes Chers Collègues, de bien vouloir :

- **AUTORISER** la proposition formulée par la Commission Locale de l'Eau (CLE) de demande de modification de l'arrêté fixant le périmètre du SAGE de l'Arc.

**2012.1020 - DEMANDE DE MODIFICATION DU PERIMETRE HYDROGRAPHIQUE DU SAGE DE L'ARC. AVIS DE LA COMMUNE.**

<b>Présents et représentés</b>	<b>: 51</b>
<b>Présents</b>	<b>: 41</b>
<b>Abstentions</b>	<b>: 0</b>
<b>Non participation</b>	<b>: 0</b>
<b>Suffrages Exprimés</b>	<b>: 51</b>
<b>Pour</b>	<b>: 51</b>
<b>Contre</b>	<b>: 0</b>

**Ont voté contre**

NEANT

**Se sont abstenus**

NEANT

**N'ont pas pris part au vote**

NEANT

**Le Conseil Municipal a Adopté à l'unanimité  
le rapport qui précède.**

**Ont signé Maryse JOISSAINS MASINI, Maire**

**Président de séance et les membres du conseil présents :**

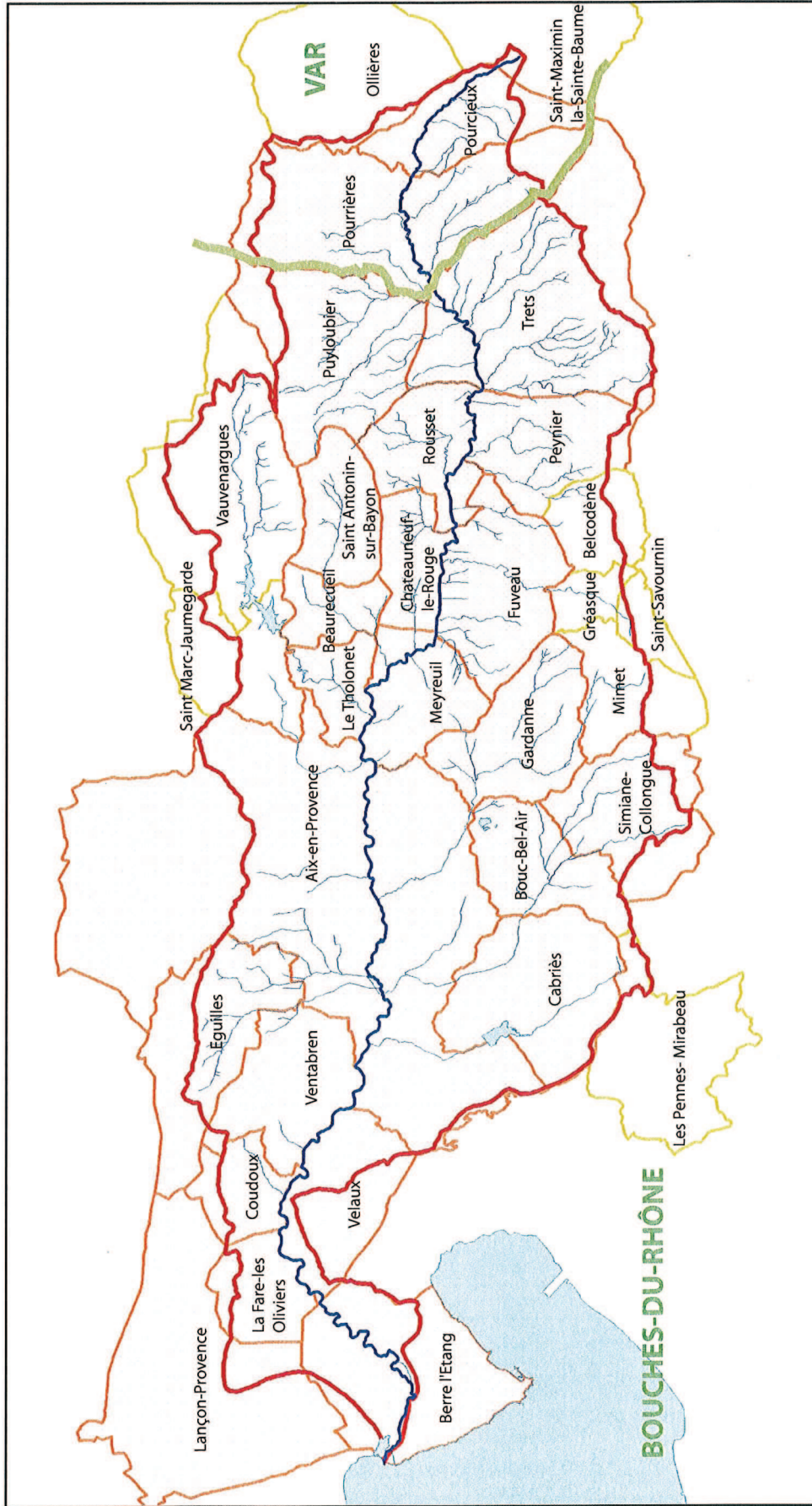
**Le Conseiller Municipal délégué,  
Arlette OLLIVIER**

**Compte-rendu de la délibération affiché le : 10/10/2012  
(articles L 2121-25 et R 2121-11 du C.G.C.T.)**











**Légende**

Limite du Bassin Versant



## Légende

-  Bassin versant de l'Arc
-  Communes adhérentes au SABA
-  Communes incluses dans le périmètre SAGE
-  Limite inter-départementale
-  Fleuve Arc
-  Affluent de l'Arc
-  Plan d'eau

N 

Echelle : 1/250 000

0 5 km



Source : BD Cartho, DREAL PACA  
Réalisation : **SABA**