




**EXTRAIT DU REGISTRE DES DELIBERATIONS  
DU CONSEIL MUNICIPAL DE LA VILLE D'AIX  
EN PROVENCE N° DL.2024-50**

**Séance publique du**

**9 février 2024**

**Présidence de Eric CHEVALIER  
Adjoint au Maire**

Accusé de réception en préfecture
Identifiant : 013-211300017-20240209- lmc1257322-DE-1-1
Date de signature : 14/02/2024
Date de réception : mercredi 14 février 2024
 <p>POUR CERTIFICATION DU CARACTÈRE EXÉCUTOIRE: - ACTE SIGNÉ ✓ - COMPTE RENDU AFFICHÉ ✓ - ACTE TRANSMIS POUR EXERCICE DU CONTRÔLE DE LÉGALITÉ ✓</p>

**OBJET : CHEMIN MOURET - ACQUISITION A TITRE ONÉREUX DE LA PARCELLE EA N° 560**

Le 9 février 2024 à 09h00, le Conseil Municipal de la Commune d'Aix-en-Provence s'est réuni en session Ordinaire dans la salle de ses délibérations, au sein de l'Hôtel de Ville d'Aix-en-Provence, sur la convocation qui lui a été adressée par Madame Sophie JOISSAINS, Maire, le 2 février 2024, conformément aux articles L 2121-10 et L 2121-12 du Code Général des Collectivités Territoriales (C.G.C.T.).

**Etaient Présents :**

Monsieur Jonathan AMIACH, Monsieur Ravi ANDRE, Madame Dominique AUGÉY, Madame Béatrice BENDELE, Madame Kayané BIANCO, Madame Brigitte BILLOT, Madame Odile BONTHOUX, Monsieur Pierre-Paul CALENDINI, Madame Joëlle CANUET, Monsieur Rémi CAPEAU, Monsieur Eric CHEVALIER, Madame Françoise COURANJOU, Madame Aliénor COUTIAUX-LACLADERE, Madame Agnès DAURES, Madame Sylvaine DI CARO ANTONUCCI, Monsieur Cyril DI MEO, Monsieur Sylvain DIJON, Monsieur Laurent DILLINGER, Monsieur Gilles DONATINI, Monsieur Jean-François DUBOST, Madame Frédérique DUMICHEL, Monsieur Marc FERAUD, Madame Stéphanie FERNANDEZ, Monsieur Jean-Christophe GRUVEL, Monsieur Sellam HADAOU, Madame Elisabeth HUARD, Madame Claudie HUBERT, Madame Amandine JANER, Monsieur Salah-Eddine KHOUIEL, Madame Gaëlle LENFANT, Madame Perrine MEGGIATO, Madame Arlette OLLIVIER, Monsieur Alain PARRA, Monsieur Marc PENA, Madame Anne-Laurence PETEL, Madame Josy PIGNATEL, Madame Laure SCANDOLERA, Madame Marie-Pierre SICARD - DESNUELLE, Madame Françoise TERME, Madame Solène TRIVIDIC, Monsieur Jean-Louis VINCENT, Madame Fabienne VINCENTI, Monsieur Michael ZAZOUN.

**Excusés avec pouvoir donné conformément aux dispositions de l'article L 2121-20 du Code Général des Collectivités Territoriales:**

Madame Laurence ANGELETTI à Madame Anne-Laurence PETEL, Monsieur Moussa BENKACI à Monsieur Sellam HADAOU, Monsieur Jacques BOUDON à Monsieur Laurent DILLINGER, Monsieur Pierre-Emmanuel CASANOVA à Monsieur Salah-Eddine KHOUIEL, Madame Brigitte DEVESA à Madame Perrine MEGGIATO, Madame Sophie JOISSAINS à Monsieur Eric CHEVALIER, Monsieur Philippe KLEIN à Monsieur Pierre-Paul CALENDINI, Madame Sophie MEYNET DE CACQUERAY à Madame Josy PIGNATEL, Monsieur Stéphane PAOLI à Madame Dominique AUGÉY, Monsieur Pierre SPANO à Madame Agnès DAURES, Monsieur Francis TAULAN à Madame Stéphanie FERNANDEZ, Madame Karima ZERKANI-RAYNAL à Monsieur Michael ZAZOUN.

**Excusés sans pouvoir :**

NEANT

**Secrétaire :** Madame Aliénor COUTIAUX-LACLADERE

Madame Odile BONTHOUX donne lecture du rapport ci-joint.





D.G.A.S. Grand Projets Urbanisme  
Foncier  
Direction Foncier et Gestion du  
Patrimoine

RAPPORT POUR  
LE CONSEIL MUNICIPAL  
DU 9 FÉVRIER 2024

-----

**Nomenclature : 3.1**  
Acquisitions

**RAPPORTEUR** : Madame Odile BONTHOUX  
**CO-RAPPORTEUR(S)** : Monsieur BOUDON Jacques

**Politique Publique : 04-AMENAGEMENT ET GESTION DE L'ESPACE URBAIN**

**OBJET** : CHEMIN MOURET - ACQUISITION A TITRE ONÉREUX DE LA PARCELLE EA N°  
560 - Décision du Conseil

Mes Chers Collègues,

Dans le cadre de la réalisation de son programme immobilier sis 300 Chemin Mouret, la société AFIM MEDITERRANEE s'est engagée à céder à titre onéreux à la Commune la parcelle cadastrée section EA n° 560 dont elle est propriétaire.

L'acquisition de cette parcelle, d'une surface de 105 m<sup>2</sup>, permettra de réaliser un élargissement du Chemin Mouret.

S'agissant d'un terrain en nature de voirie le prix est fixé à 5,00 € par m<sup>2</sup>, ce qui correspond en l'espèce à un montant de 525,00 € (cinq cent vingt-cinq euros).

En conséquence, je vous demande, Mes Chers Collègues, de bien vouloir :

- **ACCEPTER** l'acquisition de la parcelle cadastrée section EA n° 560 d'une surface de 105 m<sup>2</sup> appartenant à la société AFIM MEDITERRANEE.
- **DIRE** que le prix est fixé à 525,00 € HT (cinq cent vingt-cinq euros hors taxes) ;
- **AUTORISER** Madame le Maire ou l'Adjoint délégué au Foncier à signer l'acte authentique à intervenir ainsi que tous les documents afférents à ce dossier ;
- **AUTORISER** Monsieur le Chef de service comptable du Service de Gestion Comptable d'Aix-en-Provence à faire recette des sommes correspondantes.

Présents et représentés	: 55
Présents	: 43
Abstentions	: 0
Non participation	: 0
Suffrages Exprimés	: 55
Pour	: 55
Contre	: 0

Ont voté contre

NEANT

Se sont abstenus


NEANT

N'ont pas pris part au vote

NEANT

Le Conseil Municipal a Adopté à l'unanimité  
le rapport qui précède.  
Ont signé Eric CHEVALIER, Adjoint au Maire  
Président de séance

L'adjoint ou le conseiller municipal délégué,  
Madame Amandine JANER



Le secrétaire de séance,  
Madame Aliénor COUTIAUX-LACLADERE



Compte-rendu de la délibération affiché le : 14 février 2024  
(articles L2121-25 et R 2121-11 du C.G.C.T.)<sup>1</sup>

---

1 « Toute décision individuelle peut faire l'objet d'un recours devant le Tribunal administratif de Marseille, dans un délai de deux mois à compter de sa notification. Dans ce délai, il peut être présenté un recours gracieux prorogeant le délai de recours contentieux ...»

Commune :  
AIX EN PROVENCE (001)

Numéro d'ordre du document  
d'arpentage : 12232G  
Document vérifié et numéroté le 22/06/2021  
ACDIF AIX EN PROVENCE  
Par Dominique ROULAND  
Inspectrice des Finances Publiques  
Signé

CENTRE DES IMPOTS FONCIER D' AIX  
10 avenue de la Cible  
CS 30849  
13626 Aix en Provence Cedex 1  
Téléphone : 04 42 37 54 00  
cdf.aix-en-provence@dglf.finances.gouv.fr

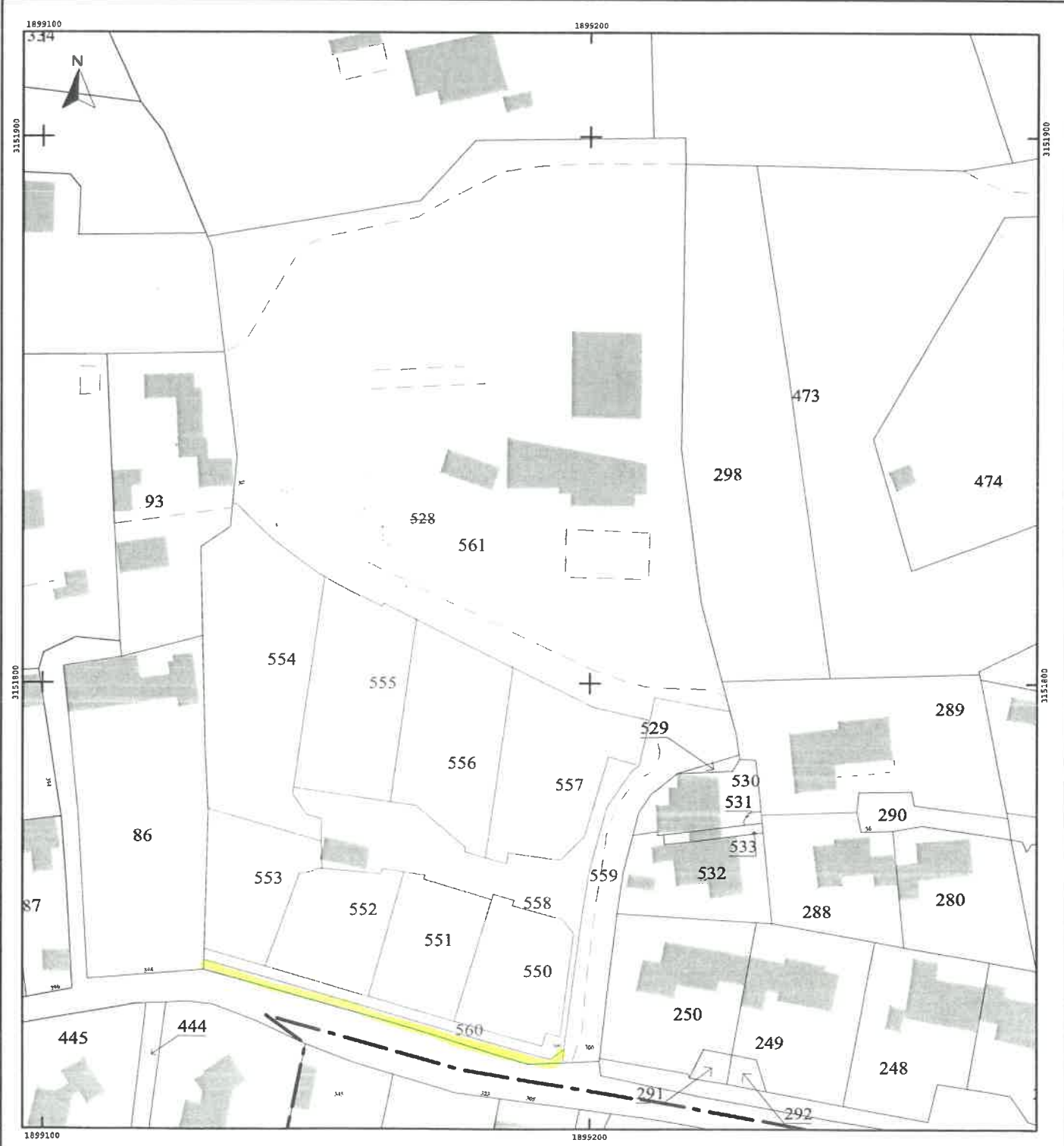
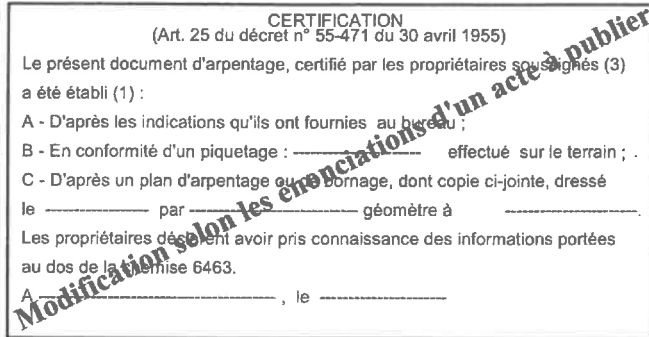
DIRECTION GENERALE DES FINANCES PUBLIQUES  
EXTRAIT DU PLAN CADASTRAL

Section :  
Feuille(s) :  
Qualité du plan :  
Echelle d'origine :  
Echelle d'édition : 1/1000  
Date de l'édition : 22/06/2021  
Support numérique :

CERTIFICATION  
(Art. 25 du décret n° 55-471 du 30 avril 1955)  
Le présent document d'arpentage, certifié par les propriétaires sous signés (3)  
a été établi (1) :  
A - D'après les indications qu'ils ont fournies au bureau ;  
B - En conformité d'un piquetage : \_\_\_\_\_ effectué sur le terrain ;  
C - D'après un plan d'arpentage ou de bornage, dont copie ci-jointe, dressé  
le \_\_\_\_\_ par \_\_\_\_\_ géomètre à \_\_\_\_\_  
Les propriétaires déclarent avoir pris connaissance des informations portées  
au dos de la remise 6463.  
A \_\_\_\_\_, le \_\_\_\_\_

D'après le document d'arpentage  
dressé  
Par Poussard Borrel (2)  
Réf. :  
Le

(1) Rayer les mentions inutiles. La formule A n'est applicable que dans le cas d'une esquisse (plan révisé par voie de mise à jour). Dans la formule B, les propriétaires peuvent avoir effectué eux-mêmes le piquetage.  
(2) Qualité de la personne agréée (géomètre expert, inspecteur, géomètre ou technicien retraité du cadastre, etc...)  
(3) Précisez les noms et qualités du signataire s'il est différent du propriétaire (mandataire, avocat, représentant qualifié de l'autorité espropriante, etc...)





**Légende**  
**Communes**  
Communes

