





**EXTRAIT DU REGISTRE DES DELIBERATIONS  
DU CONSEIL MUNICIPAL DE LA VILLE D'AIX  
EN PROVENCE N° DL.2019-183**

**Séance publique du**

**24 mai 2019**

**Présidence de Maryse JOISSAINS MASINI  
Maire d'Aix-en-Provence Vice-Président de la  
Métropole Aix-Marseille-Provence Président du  
Conseil de Territoire du Pays d'aix**

Accusé de réception en préfecture
Identifiant : 013-211300017-20190524- lmc1154854-DE-1-1
Date de signature : 28/05/2019
Date de réception : mardi 28 mai 2019
 <b>POUR CERTIFICATION DU CARACTÈRE EXÉCUTOIRE:</b> - ACTE SIGNÉ ✓ - COMPTE RENDU AFFICHÉ ✓ - ACTE TRANSMIS POUR EXERCICE DU CONTRÔLE DE LÉGALITÉ ✓ 

**OBJET : REQUALIFICATION AVENUE ROGER CHAUDON - LES MILLES - CESSION D'UNE BANDE DE TERRAIN CADASTREE KH N° 69p AU PROFIT DE LA COMMUNE**

Le 24 mai 2019 à 10h30, le Conseil Municipal de la Commune d'Aix-en-Provence s'est réuni en session Ordinaire dans la salle de ses délibérations, à l'Hôtel-de-Ville, sur la convocation qui lui a été adressée par Mme Maryse JOISSAINS-MASINI, Maire, le 17/05/2019, conformément aux articles L 2121-10 et L 2121-12 du Code Général des Collectivités Territoriales.

**Etaient Présents :**

Madame Dominique AUGÉY, Madame Abbassia BACHI, Monsieur Edouard BALDO, Madame Charlotte BENON, Madame Odile BONTHOUX, Monsieur Jean BOULHOL, Monsieur Raoul BOYER, Monsieur Gérard BRAMOULLÉ, Madame Danièle BRUNET, Monsieur Lucien-Alexandre CASTRONOVO, Eric CHEVALIER, Madame Noelle CICCOLINI-JOUFFRET, Monsieur Philippe DE SAINTDO, Monsieur Gerard DELOCHE, Monsieur Sylvain DIJON, Madame Michele EINAUDI, Monsieur Alexandre GALLESE, Monsieur Hervé GUERRERA, Madame Souad HAMMAL, Madame Muriel HERNANDEZ, Madame Sophie JOISSAINS, Madame Maryse JOISSAINS MASINI, Madame Gaele LENFANT, Madame Reine MERGER, Mme Arlette OLLIVIER, Monsieur Stéphane PAOLI, Monsieur Jean-Jacques POLITANO, Monsieur Christian ROLANDO, Madame Catherine ROUVIER, Madame Danielle SANTAMARIA, Madame Marie-Pierre SICARD - DESNUELLE, Madame Catherine SILVESTRE, Madame Josyane SOLARI, Monsieur Jules SUSINI, Monsieur Francis TAULAN, Monsieur Michael ZAZOUN.

**Excusés avec pouvoir donné conformément aux dispositions de l'article L 2121-20 du Code Général des Collectivités Territoriales:**

Monsieur Jacques AGOPIAN à Madame Noelle CICCOLINI-JOUFFRET, Monsieur Ravi ANDRE à Eric CHEVALIER, Monsieur Moussa BENKACI à Monsieur Gerard DELOCHE, Madame Patricia BORRICAND à Madame Catherine SILVESTRE, Monsieur Jacques BOUDON à Monsieur Jean BOULHOL, Monsieur Jean-Pierre BOUVET à Madame Dominique AUGÉY, Monsieur Maurice CHAZEAU à Madame Odile BONTHOUX, Madame Charlotte DE BUSSCHERE à Monsieur Edouard BALDO, Madame Brigitte DEVESA à Madame Danièle BRUNET, Madame Sylvaine DI CARO à Monsieur Alexandre GALLESE, Monsieur Laurent DILLINGER à Madame Charlotte BENON, Monsieur Gilles DONATINI à Madame Muriel HERNANDEZ, Madame Coralie JAUSSAUD à Madame Danielle SANTAMARIA, Monsieur Claude MAINA à Madame Abbassia BACHI, Madame Irène MALAUZAT à Monsieur Philippe DE SAINTDO, Monsieur Jean-Marc PERRIN à Madame Marie-Pierre SICARD - DESNUELLE, Madame Liliane PIERRON à Mme Arlette OLLIVIER, Madame Françoise TERME à Madame Reine MERGER.

**Excusés sans pouvoir :**

Madame Karima ZERKANI-RAYNAL.  
Secrétaire : Jean Boulhol

Madame Odile BONTHOUX donne lecture du rapport ci-joint.



D.G.A.S - Etudes Juridiques, Marchés  
Publics et Patrimoine Communal  
Direction du Foncier & Gestion du  
Patrimoine

RAPPORT POUR  
LE CONSEIL MUNICIPAL  
DU 24 MAI 2019

-----

**Nomenclature : 3.2**  
Aliénations

**RAPPORTEUR** : Madame Odile BONTHOUX

**Politique Publique : 04-AMENAGEMENT ET GESTION DE L'ESPACE URBAIN**

**OBJET** : REQUALIFICATION AVENUE ROGER CHAUDON - LES MILLES - CESSION  
D'UNE BANDE DE TERRAIN CADASTREE KH N° 69P AU PROFIT DE LA COMMUNE-  
Décision du Conseil

Mes chers Collègues,

La Commune souhaite aménager des trottoirs de l'Avenue Roger CHAUDON. En effet, un Emplacement Réservé (ER n° 226) est inscrit au PLU pour aménagement de l'Avenue Roger Chaudon.

Monsieur Franco MATTIAZZO a accepté de céder à l'euro symbolique une bande de terrain d'une surface de 20 m<sup>2</sup> à détacher de sa propriété cadastrée KH n° 69p destinée à l'aménagement du trottoir de l'Avenue Roger CHAUDON. Tous les frais afférents à l'acte (géomètre, notaire...) seront pris en charge par la Commune.

En conséquence, mes chers collègues, je vous demande de bien vouloir :

- **ACCEPTER** l'acquisition à l'euro symbolique de la parcelle KH n° 69p pour une surface de 20 m<sup>2</sup> auprès de Monsieur Franco MATTIAZZO.
- **AUTORISER** Madame le Maire ou l'Adjoint délégué au Foncier à signer l'acte authentique à intervenir, ainsi que tous les documents afférents à ce dossier.

DL.2019-183 - REQUALIFICATION AVENUE ROGER CHAUDON - LES MILLES - CESSION  
D'UNE BANDE DE TERRAIN CADASTREE KH N° 69P AU PROFIT DE LA COMMUNE-

Présents et représentés	: 54
Présents	: 36
Abstentions	: 0
Non participation	: 0
Suffrages Exprimés	: 54
Pour	: 54
Contre	: 0

Ont voté contre

NEANT

Se sont abstenus

NEANT

N'ont pas pris part au vote

NEANT

Le Conseil Municipal a Adopté à l'unanimité  
le rapport qui précède.

Ont signé Maryse JOISSAINS MASINI, Maire

Président de séance et les membres du conseil présents :

L'adjoint ou le conseiller municipal délégué,  
MERGER

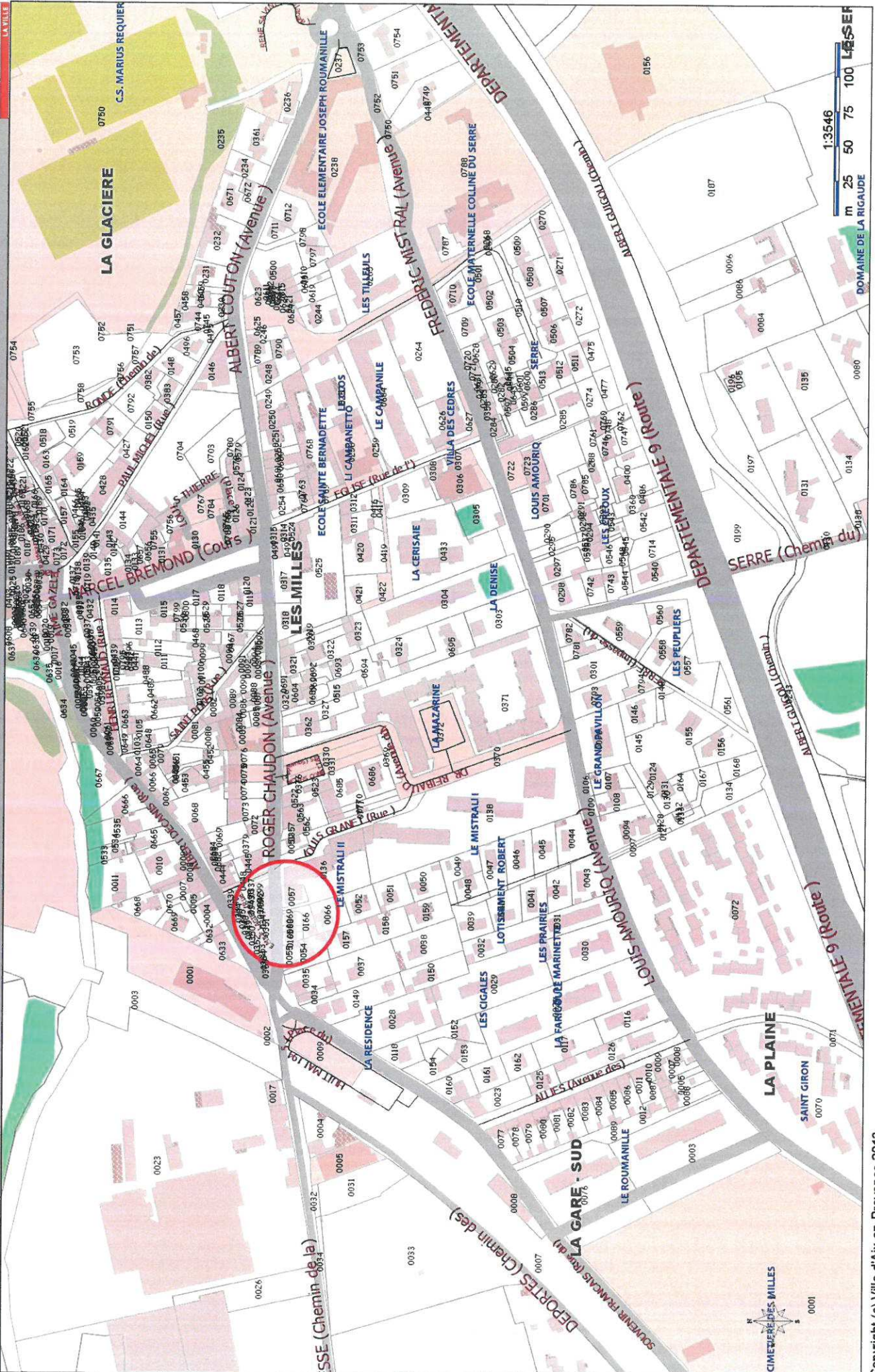


---

1 « Toute décision individuelle peut faire l'objet d'un recours devant le Tribunal administratif de Marseille, dans un délai de deux mois à compter de sa notification. Dans ce délai, il peut être présenté un recours gracieux prorogeant le délai de recours contentieux ...»



# PLAN DE SITUATION





Commune : 13001  
Aix-en-Provence

MODIFICATION DU PARCELLAIRE CADASTRAL  
D'APRES UN EXTRAIT DU PLAN CADASTRAL (DGFiP)

Cachet du rédacteur du document :

Numéro d'ordre du document d'arpentage

Document vérifié et numéroté le .....  
A .....  
Par .....

Section : KH  
Feuille(s) : 01  
Qualité du plan : P3

Echelle d'origine : 1/1000  
Echelle d'édition : 1/200  
Date de l'édition : 02/10/2018

CERTIFICATION  
(Art. 25 du décret n° 55 471 du 30 avril 1955)

Le présent document, certifié par les propriétaires soussignés (3) a été établi (1) :

~~A - D'après les indications qu'ils ont fournies au bureau ;~~

~~B - En conformité d'un piquetage : ..... effectué sur le terrain ;~~

C - D'après un plan d'arpentage ou de bornage, dont copie ci-jointe, dressé le 02/10/2018 par M FUZERE géomètre à Marseille

Les propriétaires déclarent avoir pris connaissance des informations portées au dos de la chemise 6463.

A .....Marseille..... , le 02/10/2018.....

Document dressé par  
FUZERE ADRIEN  
à Marseille  
Date 02/10/2018  
Signature :



(1) Rayer les mentions inutiles. La formule A n'est applicable que dans le cas d'une acquisition (plan rénové par voie de mise à jour), dans la formule B les propriétaires peuvent avoir effectué eux-mêmes le piquetage.  
(2) Qualité de la personne agréée (géomètre expert, inspecteur, géomètre ou technicien relevés du cadastre, etc...)  
(3) Préciser les noms et qualités du signataire s'il est différent du propriétaire (mandataire, avocat représentant qualité de l'autorité compétente).

**Alexandre GALLESE**  
Adjoint au Maire  
Urbanisme et Aménagement du Territoire  
Commune d' Aix-en-Provence

# Avenue

e  
20m2

A

55

f  
01a38ca  
M. MATTIAZZO Franco

165

68

69

166

54